


ILLUSTRAZIONI

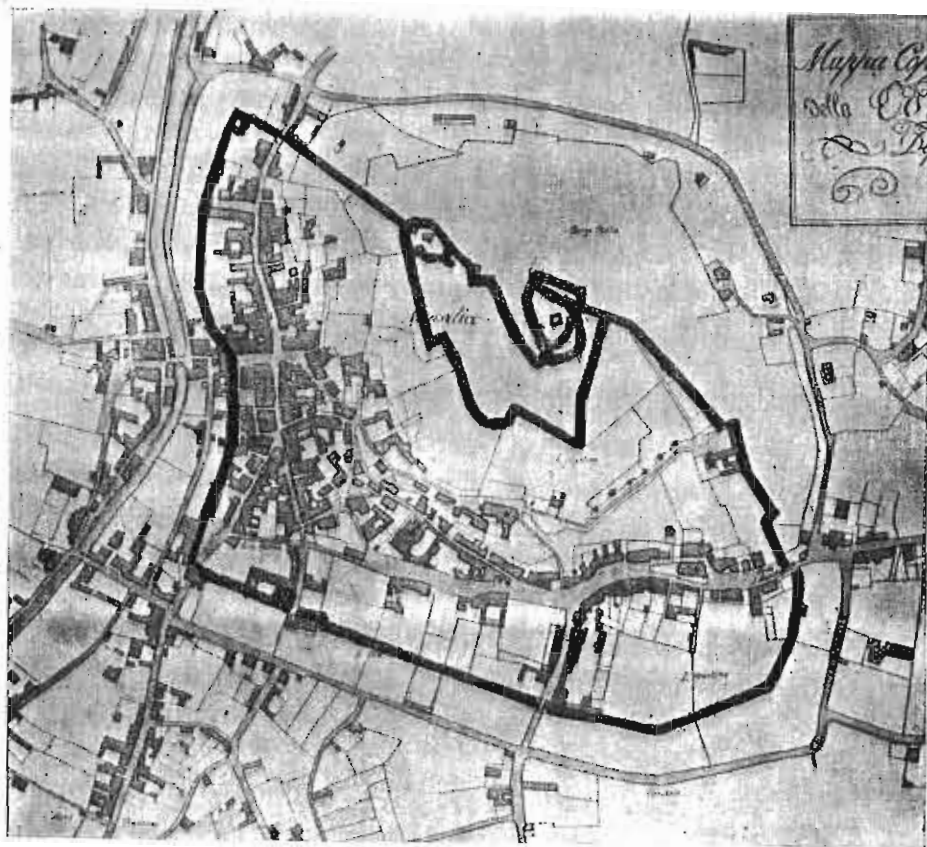




Monselice e dintorni — Da una mappa esistente nell'Archivio di Stato di Venezia




Palazzo Contarini presso il Grola (si noti la mananza dell'argine)
«Civica Raccolta delle Stampe» di Milano




I cerchi delle mura.



La Rocca, il Duomo ed il Santuario (stampa della fine del 1600)
«Civica Raccolta delle Stampe» di Milano



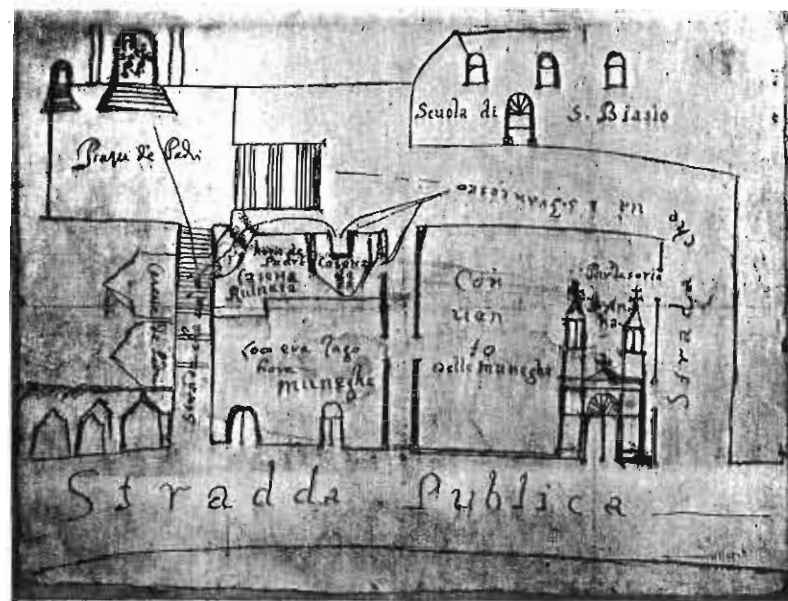
La Rocca, la Chiesa di S. Maria di Medio Monte (stampa del principio del 1800)
«Civica Raccolta delle Stampe» di Milano
Si osservi nelle due stampe la seconda cinta di mura a mezza costa




La Chiesa di S. Giustina con le case dei canonici (1603)




Venezia - Rio delle beccherie ove le barche di Monselice avevano diritto di attracco.




Chiesa e Convento di S. Anna (schizzo a penna - 1728)




Schizzo panoramico di Monselice dal catastico dei beni del Convento di S. Francesco (1711)

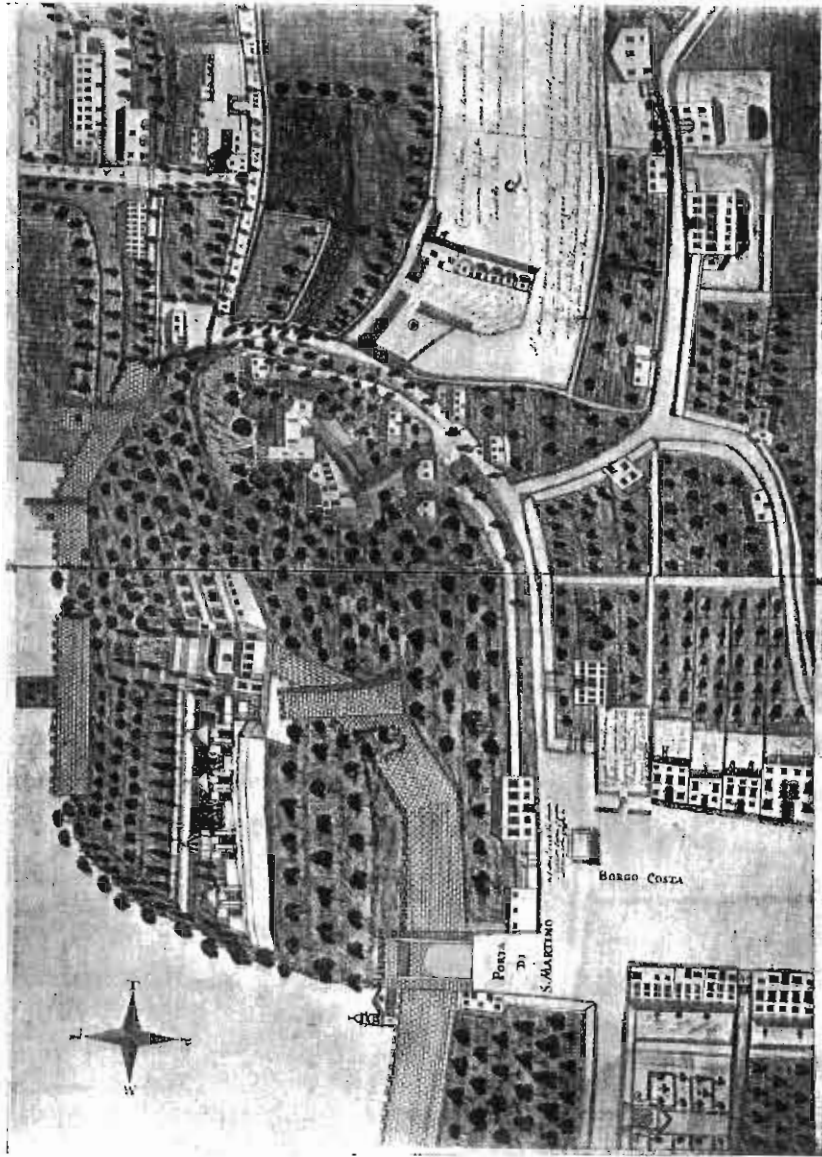




Schizzo panoramico di Monselice dal catastico dei beni del Convento di S. Francesco (1741)



Schizzo panoramico di Monselice dal catastico dei beni del Convento di S. Francesco (1741)



Scizzo panoramico di Monselice dal catastico dei beni del Convento di S. Francesco (1741)



Monselice vista da mezzogiorno (Rocca - Duomo - Santuario)



Chiesa di S. Giorgio e Villa Balbi - Valier



La Piazza verso il 1860 (acquerello)

